

Kreis Bersenbrück
Gemeindebezirk Fürstenau
Gemarkung Fürstenau
Flur 7,8,15 Maßstab 1:1000

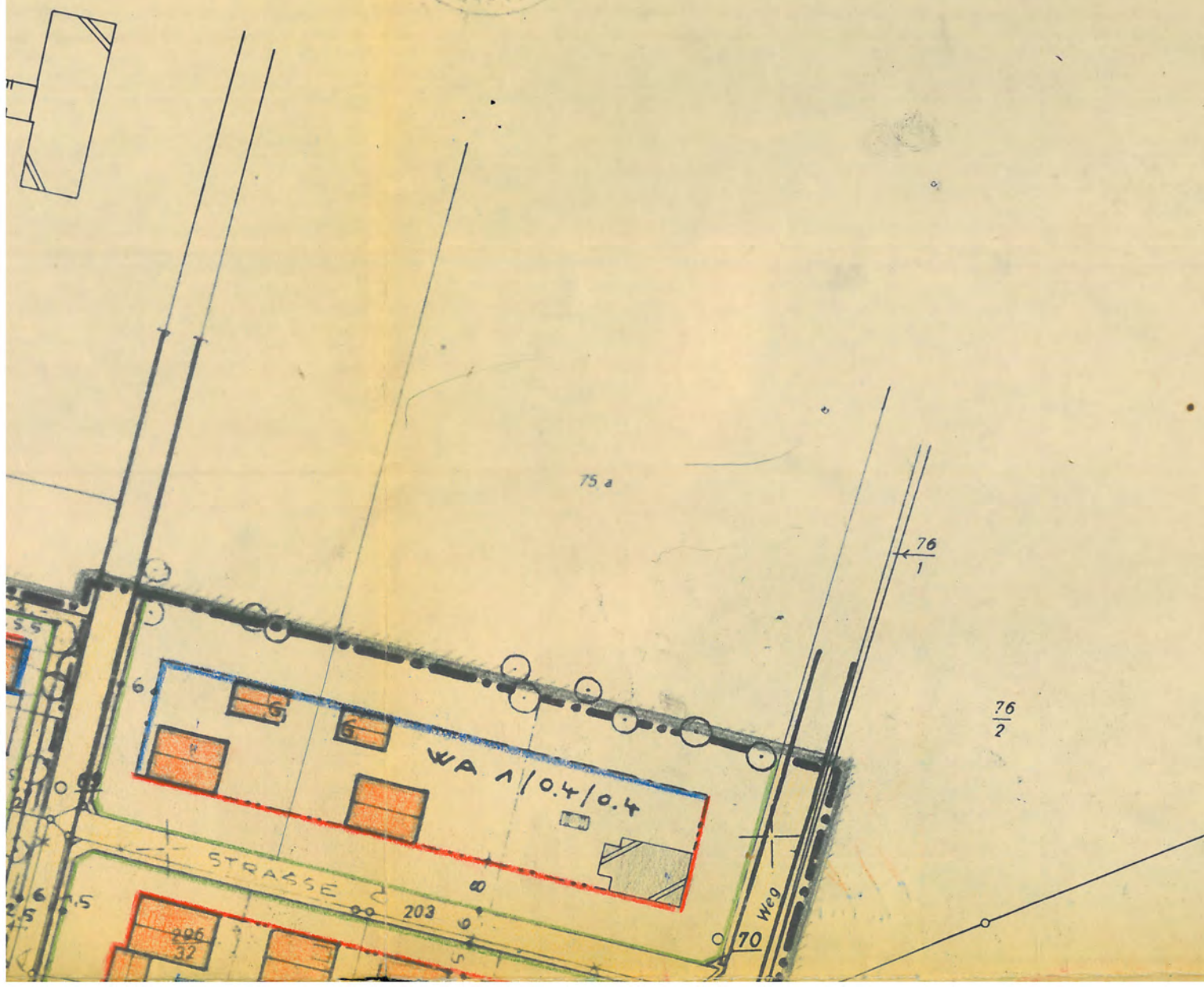
Ko. B. I. Nr. 1514 /62

Die vermessungstechnische Richtigkeit des Planes wird bescheinigt.

Bersenbrück, den 7. Nov. 1962

Katasteramt

Krahnage



ZEICHENERLÄUTERUNGEN:

WR = REINES WOHNGEBIET

WA = ALLGEMEINES "

GE = GEWERBEGEBIET

MI = MISCHGEBIET

1/0,4/0,4 = EINGESCHOSSIGE BAUWEISE


0,4 = GRUNDFLÄCHEN-ZAHL

0,4 = GESCHOSSFLÄCHEN-ZAHL

2/0,4/0,7 = ZWEIFGESCHOSSIGE BAUWEISE

0,4 = GRUNDFL. -ZAHL

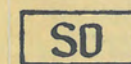
0,7 = GESCHOSSFL. "




VORHANDENE BAUTEN




GEPLANTE " "



GRUNDSTÜCKE F. GEMEINDEBEDARF




ÖFFENTL. VERKEHRSFLÄCHE, VORH.



" " " GEPLANT



" GRÜNFLÄCHE



PARZELLENGRENZE



GRENZE
AUFZU-
HEBEN



BAULINIE



BAUGRENZE



GRENZE D. PLANUNGS-GEBIETES

Bebauungsplan Nr. 5. "DEICHSTRASSE OST"

STADT Fürstenau, Kreis Bersenbrück

Der Rat der STADT Fürstenau hat in seiner Sitzung am 17.8.1965
gemäß § 2 Abs. 1 des BBauG vom 23. 6. 1960 (BGBI. I S. 341)
die Aufstellung dieses Planes beschlossen.

Bürgermeister

Fürstenau, den 17.8.1965

STADTdirektor



Bürgermeister

STADTDIREKTOR

ENDGÜLTIGE FASSUNG
Bearbeitet:

Fürstenaau, den 18.11.1965

Stadtbauamt

FÜRSTENAU, DEN 18.11.1965

Ortsplanung:

Dieser Plan hat gemäß § 2 Abs. 6 BBauG in der Zeit vom 13.12.1965 bis 13.1.1966 öffentlich ausgelegen.



Fürstenaau, den 9.2.1966

STADTDIREKTOR

Der Plan ist gemäß § 10 BBauG am 9.2.1966 durch den Rat der STDT. Fürstenaau als Satzung beschlossen worden.



Fürstenaau, den 9.2.1966

Bürgermeister

STADTDIREKTOR

ANERKANNT:

Bersenbrück, den 16. MRZ. 1966

Landkreis Bersenbrück

Der Oberkreisdirektor
i.V.

Kreisoberbaurat

Dieser Bebauungsplan ist gem. § 11 des BBauG vom 23. Juni 1960 (BGBl. I S. 341) mit Verfügung vom 13. MAI 1966

genehmigt worden.

13. MAI 1966

Der Regierungspräsident

i.A.
Oberbaurat

Dieser mit Verfügung vom 13.5.1966 genehmigte Bebauungsplan hat gemäß § 12 BBauG vom 23. 6. 1960 BGS1. I S. 341 in der Zeit vom 6.6.66 bis 20.6.1966 öffentlich ausgelegen

DER STADTDIREKTOR



STADT : FÜRSTENAU
ENTWURF ZUM BEBAUUNGSPLAN „DEICHSTR. OST“

MÜNSTER, DEN 21.12.1962
ARCH. VDI. DIPL. ING. K. KRETSCHMER